

2026.gada 13.aprīlis.

Atzinums par dzīvokļa **Nr.9**, kas atrodas
Liepājas pilsētā, Laivu ielā 9
piespiedu pārdošanas vērtību.

**Kurzemes apgabaltiesas
6.iejerkņa zvērinātai tiesu izpildītājam**

Dacei Cgojevai

Cienījamā kundze !

Pēc Jūsu pasūtījuma esam veikuši dzīvokļa **Nr.9**, ar kadastra numuru 1700 903 2559, kas atrodas **Liepājas pilsētā, Laivu ielā 9**, un reģistrēts Liepājas pilsētas zemesgrāmatas nodalījumā Nr.4333-9, ar kopējo platību 20,7 m², tādā tehniskā stāvoklī, ar kopējiem inženiertīkliem un piederumiem, kas ietekmē aprēķinus, kā fiksēts aprakstā uz apskates dienu, kā arī pie dzīvokļa piederošo kopīpašuma 207/3083 domājamo daļu no būves, kadastra apzīmējums 1700 011 0336 001, no būves, kadastra apzīmējums 1700 011 0336 002 un zemes, kadastra apzīmējums 1700 011 0336 (turpmāk tekstā vērtēšanas Objekts), novērtēšanu. Atzinums satur mūsu viedokli par iepriekš minētā dzīvokļa piespiedu pārdošanas vērtību. Dzīvoklis **Nr.9**, kas atrodas **Liepājas pilsētā, Laivu ielā 9**, ir 1-istabas dzīvoklis, kas izvietots pirmskara laika daudzdzīvokļu ēkas 3.stāvā Liepājas pilsētas Ziemeļu priekšpilsētas mikrorajonā.

Atzinums paredzēts iesniegšanai **Kurzemes apgabaltiesas 6.iejerkņa zvērinātai tiesu izpildītājam Dacei Cgojevai** izsoles sākuma cenas noteikšanai un nedrīkst būt izmantots citu juridisku un fizisku personu vajadzībām bez rakstiskas vērtētāju atļaujas.

Atzinums pamatojas uz Latvijas standartu „Īpašumu vērtēšana” LVS-401:2013 un vislabākā izmantošanas veida koncepciju saskaņā ar tirgus vērtības definīciju. Mūsu viedoklis balstās uz vērtētāju zināšanām par nekustamā īpašuma tirgu, pieejamo informāciju par vērtēšanas objektu un prasmi analizēt nekustamā īpašuma tirgus notikumus. Turpmāk minētā vērtība ir vērtētāju labākais viedoklis, kādu varēja pieņemt, vadoties no mūsu rīcībā esošās informācijas un laika ierobežojumiem, kā arī punktā 5.1 minētajiem pamatpieņēmumiem un ierobežojošiem faktoriem.

“Piespiedu pārdošana” ir aktīva atsavināšanas situācijas raksturojums, nevis atšķirīga vērtības bāze. Cena, par kādu pārdevējs piekrīt pārdot aktīvu piespiedu pārdošanas darījumā, atspoguļo konkrētā darījuma apstākļus, nevis teorētiska labprātīga pārdevēja rīcību tirgus vērtības definīcijas ietvaros (LVS 401:2013). Vērtējamā īpašuma gadījumā piespiedu pārdošanas vērtība ir noteikta pie pieņēmuma, ka īpašums tiek atsavināts izsolē termiņā, kas nav pietiekams atbilstošam piedāvājumam.

Darām Jums zināmu SIA "INTERBALTIJA" atzinumu, ka dzīvokļa **Nr.9**, kas atrodas **Liepājas pilsētā, Laivu ielā 9 (kadastra numurs 1700 903 2559)**, 2026.gada 11.aprīlī* visvairāk iespējamā piespiedu pārdošanas vērtība izsoles vajadzībām ir

2 300 (divi tūkstoši trīs simti) **eiro**.

* - dzīvokļa apskates (vērtētāja apmeklējuma) datums.

Noteiktā piespiedu pārdošanas vērtība ir spēkā, ja tiek atsavinātas pilnas īpašuma tiesības uz vērtēšanas Objektu, tā sastāvs un tehniskais stāvoklis atbilst atzinuma 4.punktā aprakstītajam stāvoklim, ja dzīvokļa telpu lietošana nav ierobežota ar šo telpu robežās dzīvojošām fiziskām personām vai citiem atzinuma 5.6 punktā minētiem iespējamiem apgrūtinājumiem. Apgrūtinājumu izmaiņu gadījumā, vai vērtējamā īpašuma sastāva izmaiņu gadījumā, kā arī izmantošanas veida maiņas gadījumā, izmainīsies arī noteiktās vērtības. Vērtētāji neuzņemas atbildību par neparedzamām tirgus vērtību izmaiņām, kas var notikt ārēju apstākļu ietekmes rezultātā.

Ar cieņu,

Arnis Zeilis,
Valdes loceklis

ŠIS DOKUMENTS IR ELEKTRONISKI PARAKSTĪTS AR DROŠU ELEKTRONISKO PARAKSTU UN SATUR LAIKA ZĪMOGU

SATURS

1. Vispārējā informācija
 - 1.1 Vērtējamais īpašums
 - 1.2 Vērtējuma pasūtītājs
 - 1.3 Vērtēšanas uzdevums
 - 1.4 Vērtēšanas datums
 - 1.5 Vērtēšanas mērķis
 - 1.6 Īpašumtiesības
 - 1.7 Pašreizējā izmantošana
 - 1.8 Vērtējamā īpašuma sastāvs
 - 1.9 Vērtējumā izmantotā informācija
 - 1.10 Apgrūtinājumi
 - 1.11 Tiek pieņemts, ka īpašums brīvs no sekojošiem apgrūtinājumiem
 - 1.12 Vides, sociālo un pārvaldības (ESG) faktoru analīze
 - 1.13 Būtiski neietekmējošiem apgrūtinājumi
 - 1.14 Papildus informācija
2. Vērtējamā īpašuma novietojuma atzīme kartē
3. Fotoattēli
4. Vērtējamā īpašuma raksturojums
 - 4.1 Atrašanās vieta
 - 4.2 Ēkas un koplietošanas telpu apraksts
 - 4.3 Dzīvokļa novietojums ēkā
 - 4.4 Dzīvokļa vispārējs apraksts
 - 4.4.1 Telpu iekšējās apdares raksturojums
 - 4.4.2 Ierīču un iekārtu raksturojums
 - 4.4.2.1 Sanitārtehniskās ierīces
 - 4.4.2.2 Drošības sistēmas
 - 4.4.2.3 Virtuves telpā esošie dzīvokļa piederumi
 - 4.4.3 Inženierkomunikāciju raksturojums
5. Īpašuma vērtējums
 - 5.1 Vērtējuma pamatojums
 - 5.2 Vērtējamā īpašuma labākais izmantošanas veids
 - 5.3 Nekustamā īpašuma tirgus daļas, kurā ietilpst vērtēšanas objekts, raksturojums/analīze
 - 5.4 Vērtējamā īpašuma tirgus vērtību ietekmējošie faktori
 - 5.5 Vērtējamā īpašuma tirgus un piespiedu pārdošanas vērtības aprēķins
 - 5.5.1 Tirgus vērtības aprēķins
 - 5.5.2 Piespiedu pārdošanas vērtības aprēķins
 - 5.6 Vērtējamā īpašuma atsavināšanas iespējas
 - 5.7 Neatkarības apliecinājums
 - 5.8 Kopsavilkums
6. Pielikumi

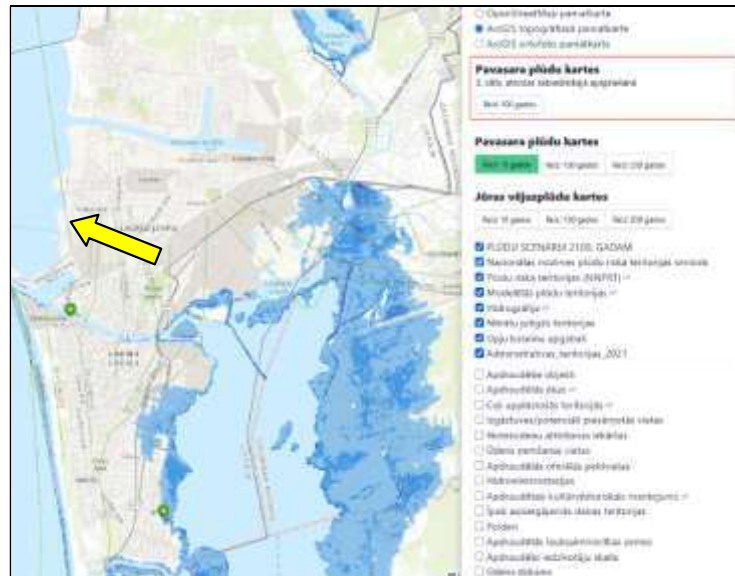
1. VISPĀRĒJĀ INFORMĀCIJA

1.1 Vērtējamais īpašums	Dzīvoklis Nr.9 , kas atrodas Liepājas pilsētā, Laivu ielā 9 .
1.2 Vērtējuma pasūtītājs	Kurzemes apgabaltiesas iecirkņa Nr.6 zvērināta tiesu izpildītāja Dace Cgojeva.
1.3 Vērtēšanas uzdevums	Noteikt vērtēšanas Objekta piespiedu pārdošanas vērtību izsoles vajadzībām vērtēšanas datumā.
1.4 Vērtēšanas datums	2026.gada 11.aprīlis.
1.5 Vērtēšanas mērķis	Vērtēšanas mērķis ir sniegt Pasūtītājam atzinumu par vērtējamā dzīvokļa piespiedu pārdošanas vērtību.
1.6 Īpašumtiesības	Fiziska persona.
1.7 Pašreizējā izmantošana	Vienas ģimenes lietošanā esošs dzīvoklis, kas ir izmantojams ar papildus līdzekļu ieguldīšanu. Vērtētājs atzīmē, ka dzīvokļa tehniskais stāvoklis ir pieņemts bez iekšēju apsekošanas, un dabā tas var atšķirties no pieņemtā.
1.8 Vērtējamā īpašuma sastāvs	1-istabas dzīvoklis, kas izvietots pirmskara laika daudzdzīvokļu ēkas 3.stāvā ar kopējo platību 20,7 m ² , kā arī pie dzīvokļa piederošo kopīpašuma 207/3083 domājamo daļu no būves, kadastra apzīmējums 1700 011 0336 001, no būves, kadastra apzīmējums 1700 011 0336 002 un zemes, kadastra apzīmējums 1700 011 0336.
1.9 Vērtējumā izmantotā informācija	2026.gada 09.aprīļa Kurzemes apgabaltiesas iecirkņa Nr.6 zvērinātas tiesu izpildītājas Daces Cgojevas Pieprasījums Nr.08037/006/2026-NOS. Liepājas pilsētas zemesgrāmatas nodaļējuma Nr.4333-9 noraksta datorizdrukā. VZD informatīvā izdrukā no Kadastra informācijas sistēmas. www.zemesgramata.lv , www.kadastrs.lv , www.lanida.lv , www.cenubanka.lv , www.ss.com , www.reklama.lv https://videscentrs.lvqmc.lv
1.10 Apgrūtinājumi	Liepājas pilsētas zemesgrāmatas nodaļējuma Nr.4333-9 II.daļas 2.iedaļā izdarītas atzīmes par apgrūtinājumiem.
1.11 Tiek pieņemts, ka īpašums ir brīvs no sekojošiem apgrūtinājumiem, ja	- vērtējamais īpašums ir brīvs no ģres līgumiem, deklarētām personām; - vērtējamais īpašums nav iekļāts, apgrūtināts ar parādiem vai citiem lietu tiesības ierobežojošiem apgrūtinājumiem.
1.12 Vides, sociālo un pārvaldības (ESG) faktoru analīze	Būves energoefektivitātes sertifikāts vērtētājam nav iesniegts, un nav atrodams BIS sistēmā. 

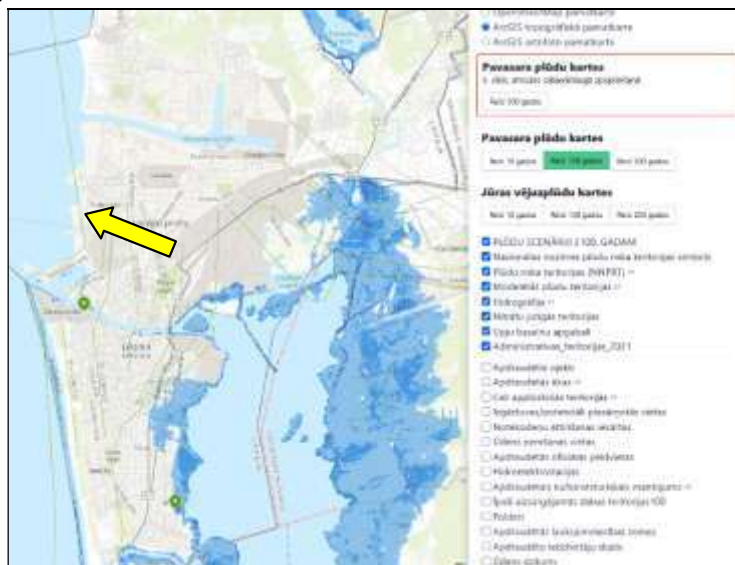
	- saskaņā ar informāciju https://videscentrs.lv/gmc.lv/ un attīstības plānu vērtēšanas Objekts neatrodas plūdu (tai sk. vējuzplūdu riska teritorijā); ne reizi 10 gados; ne reizi 100 gados.
1.13. Būtiski neietekmējošie apgrūtinājumi	Vērtētājam nav zināmi.
1.14 Papildus informācija	Sakarā ar to, ka vērtētājam, zvērināta tiesu izpildītāja Pieprasījumā nav norādīta kontaktpersona un netika nodrošināta vērtēšanas Objekta iekštelpas apsekošana, balstoties uz pieejamo dokumentāciju un ārējās apsekošanas materiāliem, tirgus vērtības aprēķinos tiek pieņemts, ka iekštelpa ir sliktā (dzīvošanai nepiemērotā) tehniskā stāvoklī.

Ieskats Latvijas plūdu riska un plūdu draudu kartē

Reizi 10 gados

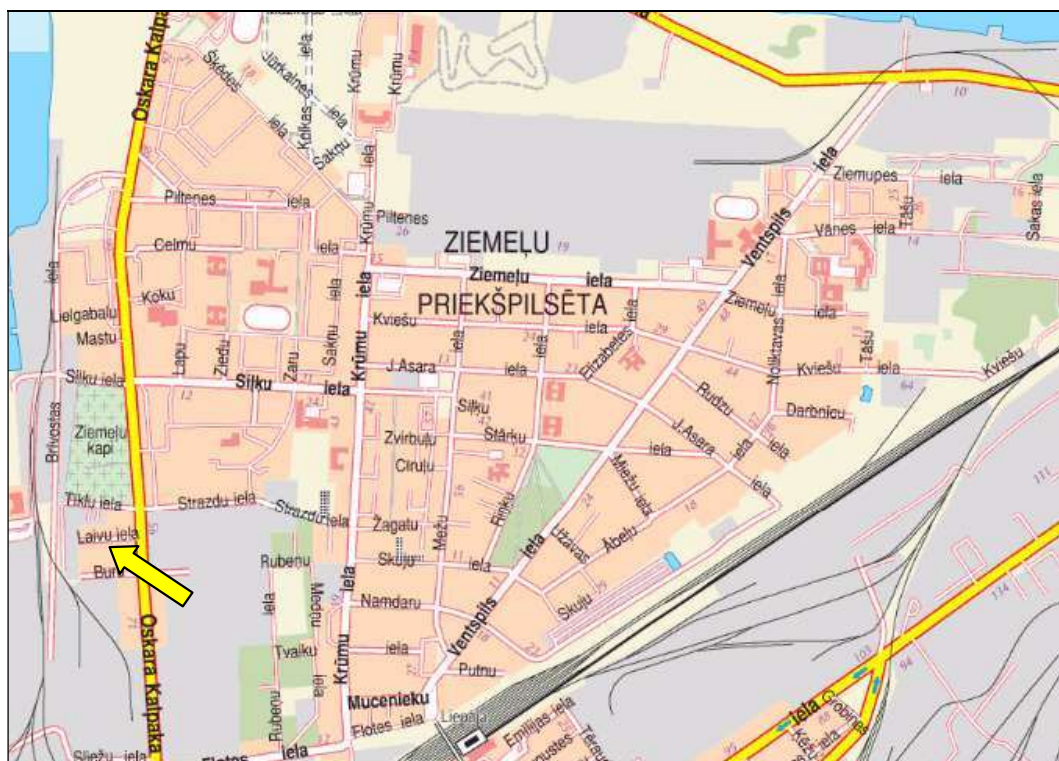


Reizi 100 gados



Informācijas avots:
<https://pris.lvqmc.lv/slani>

2. VĒRTĒJAMĀ ĪPAŠUMA NOVIETOJUMA ATZĪME KARTĒ



Informācijas avots:
<https://balticmaps.eu/lv>

3.FOTOATTĒLI



Būve ar kadastra apzīmējumu 1700 011 0336 001, kopskats
no Laivu ielas puses



Būve ar kadastra apzīmējumu 1700 011 0336 001

4. VĒRTĒJAMĀ ĪPAŠUMA RAKSTUROJUMS

4.1 Atrašanās vieta

Daudzdzīvokļu ēka, kurā atrodas vērtēšanas Objekts, atrodas Liepājas pilsētas Ziemeļu priekšpilsētas mikrorajonā, kvartālā, ko veido Brīvostas, Buru, Oskara Kalpaka un Laivu ielas.

Līdz Liepājas pilsētas centram ir aptuveni 2,6 km jeb 3 min. brauciens ar vieglo automašīnu. Sabiedriskā transporta kustību uz Liepājas pilsētas centru un citiem mikrorajoniem nodrošina autobusu, mikroautobusu maršruti. Tuvākā maršruta pieturvietā atrodas uz Oskara Kalpaka ielas. Līdz autoostai un dzelzceļa stacijai "Liepāja" ir aptuveni 2,1 km. Līdz lidostai "Liepāja" ir aptuveni 9,2 km.

Nodrošinājums ar sabiedrisko transportu uzskatāms par apmierinošu.

Daudzdzīvokļu ēka ar vērtēšanas Objektu ir novietota paralēli Laivu ielai. Apkārtējo apbūvi veido daudzstāvu daudzdzīvokļu dzīvojamās ēkas, celtas 20.gs. sākumā un nelielas viengimeņu dzīvojamās ēkas. Piebraucamais ceļš un gājēju celiņi klāti ar asfaltbetona un betona bruģakmeņu segumu.

Apkārtējās apbūves kvalitāte un pieguļošās teritorijas labiekārtojums uzskatāms par apmierinošu.

Apkārtējos kvartālos atrodas tirgus, bērnudārzi, lieli un nelieli pārtikas un rūpniecības preču veikali, sabiedriska tipa būves. Pilsētas daļas infrastruktūras attīstība uzskatāma par apmierinošu.

Kopumā ēkas ar vērtēšanas Objektu novietojums Liepājas pilsētā uzskatāms par apmierinošu.

Zemes gabala konfigurācija pilsētvidē.



Informācijas avots:

<https://www.kadastrs.lv/>

4.2 Ēkas un koplietošanas telpu apraksts

Ēkas ar vērtējamo Objektu tips atbilst pirmskara laika projektam. Ēkas konstruktīvais risinājums: ķieģeļu mūra konstrukcijas. Precīzs ēkas ekspluatācijas uzsākšanas laiks – 1898.gads, VZD datos nav atzīmes par ēkas nodošanu ekspluatācijā gadu.

Kāpņu telpas ieejas durvis tiek slēgtas ar atslēgu. Vērtētājs pieņem, ka kāpņu telpa ir daļēji apmierinošā tehniskā stāvoklī. Izvērtējot ēkas konstrukciju esošo tehnisko stāvokli, ēkas fizisko un morālo novecojumu kopumā ēkas, t.sk., tehniskais stāvoklis ir uzskatāms par apmierinošu. Par pagrabu telpu un jumta seguma tehnisko stāvokli vērtētājiem informācijas nav.

4.3 Dzīvokļa novietojums ēkā

Vērtējamais dzīvoklis atrodas **3-stāvu ēkas 3.stāvā**. Ēka netiek noēnota no apkārtējās apbūves vai labiekārtojumu "zaļās" zonas.

Dzīvokļa novietojums ēkā ir uzskatāms par apmierinošu.

4.4 Dzīvokļa vispārējs apraksts

1-istabu dzīvokļa kopējā platība ir 20,7 m², t.sk. dzīvojamā platība – 20,7 m². Dzīvokļa telpu augstums ir 2,65 m.

Sakarā ar to, ka vērtētājam netika nodrošināta dzīvokļa telpu apskate, vērtētājs pieņem, ka dzīvokļa plānojums ir bez izmaiņām.

Dzīvokļa plānojuma izvietojums: ieeja dzīvoklī no kāpņu telpas.

4.4.1 Telpu iekšējās apdares raksturojums

Sakarā ar to, ka vērtētājam netika nodrošināta dzīvokļa telpu apskate, vērtētājs nesniedz telpu iekšējās apdares aprakstu un šī atzinuma ietvaros tiek pieņemts, ka iekštelpu tehniskais stāvoklis ir slikts (dzīvošanai nepiemērots).

Telpu nosaukums	Telpu Nr. pēc VZD	Telpu platība, m ²	Griesti	Sienas	Grīdas	Durvis	Logi	Stāvoklis
Apdzīvojama virtuve	1	20,7						Slikts

4.4.2 Ierīču un iekārtu raksturojums

4.4.2.1 Sanitārtehniskās ierīces

Sakarā ar to, ka vērtētājiem netika nodrošināta telpu apskate, vērtētāji šī atzinuma ietvaros pieņem, ka atbilstoši VZD Informatīvajai izdrukai no Kadastra informācijas sistēmas teksta datiem vērtējamā īpašumā nav sanitārtehnisko ierīču.

4.4.2.2 Drošības/ugunsdrošības sistēmas

Vērtētājs pieņem, ka telpās nav drošības sistēmas.

4.4.2.3 Virtuves telpā esošie dzīvokļa piederumi

Virtuves telpās esošais iebūvētais vai kāda cita veida mēbelējums, izlietne ar ūdens maisītāju, gāzes vai elektriskās plītis, kā arī cita sadzīves tehnika nav iekļauta vērtējamā nekustamā īpašuma ierīču un iekārtu skaitā, tādēļ iepriekš minēto ierīču, iekārtu vai mēbeļu esamība virtuvē neietekmē turpmāk aprēķināto tirgus vērtību.

4.4.3 Inženierkomunikāciju raksturojums

Sakarā ar to, ka vērtētājiem netika nodrošināta telpu apskate, šī atzinuma ietvaros tiek pieņemts, ka vērtēšanas objektā atrodas VZD Informatīvajai izdrukai no Kadastra informācijas sistēmas teksta datiem uzrādītās inženierkomunikācijas.

Nosaukums	Centralizētie tīkli	Vietējie tīkli
Elektroapgāde	X	
Siltumapgāde		X (krāsns apkure)
Ūdensapgāde	-	-
Kanalizācija	-	-
Gāzes apgāde	-	-

Dzīvokļa apdare kopumā ir sliktā tehniskā stāvoklī, dzīvoklī atrodošās iekārtas un komunikācijas ir sliktā tehniskā stāvoklī.